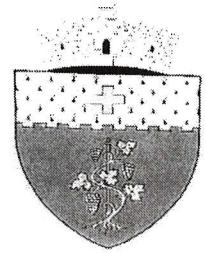




ROMÂNIA
JUDEȚUL IAȘI
COMUNA ARONEANU
CONSILIUL LOCAL



Telefon/fax 0232/299.255 Cod fiscal 4540038 Cod poștal 707020 e-mail: primariaaroneanu@yahoo.com internet: <http://www.comunaaroneanu.ro>

Hotărârea nr. 73

[cu privire la aprobarea: „nomenclatorului stradal al localității Dorobanț din comuna Aroneanu, județul Iași”]

CONSILIUL LOCAL AL COMUNEI ARONEANU, legal constituit, întrunit la lucrările ședinței ordinare din data de 29 iulie 2021,

având în vedere: referatele de specialitate înregistrate sub numărul **20.260 din 17.05.2021** al Compartimentului Juridic și Achiziții Publice și al domnului Munteanu Paul Sorin - administrator public la Comuna Aroneanu (în temeiul Acordului de Cooperare încheiat cu Asociația Comunelor din România - Filiala Județeană Iași), prin care se solicită Consiliului Local al comunei Aroneanu aprobarea: „nomenclatorului stradal al localității Dorobanț din comuna Aroneanu, județul Iași”, raport întocmit în temeiul prevederilor art. 136 alin. (8) lit. b) din O.U.G. nr. 57/2019 privind Codul Administrativ cu modificările și completările ulterioare;

luând act de: Avizul Consultativ al Comisiei de Atribuire de Denumiri a Județului Iași înregistrat sub nr. 24 din 01.07.2021 privind atribuirea de denumiri noi străzilor din satul Dorobanț, comuna Aroneanu, județul Iași; Avizul Consultativ al Comisiei de Atribuire de Denumiri a Județului Iași înregistrat sub nr. 25 din 01.07.2021 privind atribuirea de denumiri noi străzilor din satul Dorobanț, comuna Aroneanu, județul Iași; proiectul de hotărâre înregistrat sub numărul **20.259 din 17.05.2021** cu privire la aprobarea propunerii mai sus menționate, proiect întocmit de către Primarul comunei Aroneanu, județul Iași, domnul Benoni Moruzi, în temeiul dispozițiilor art. 136 alin. (1) din O.U.G. nr. 57/2019 privind Codul administrativ; referatul de aprobare înregistrat sub nr. **20.261 din 17.05.2021** - ca instrument de prezentare și motivare întocmit de inițiatorul proiectului de hotărâre în temeiul art. 138 alin (8) lit. a) din O.U.G. nr. 57/2019 privind Codul administrativ; - avizului comisiei „Juridică și disciplină” înregistrat sub numărul **20.493 din 29.07.2021** - comisie de specialitate a Consiliului Local al comunei Aroneanu pentru proiectul de hotărâre mai sus menționat, avizului comisiei „Amenajarea teritoriului și urbanism, protecția mediului și turism” înregistrat sub numărul **20.493 din 29.07.2021** - comisie de specialitate a Consiliului Local al comunei Aroneanu pentru proiectul de hotărâre mai sus menționat; avizului comisiei „Agricultură, activități economico - financiare” înregistrat sub numărul **20.493 din 29.07.2021** - comisie de specialitate a Consiliului Local al comunei Aroneanu pentru proiectul de hotărâre mai sus menționat; avizului comisiei „Activități social-culturale, culte, învățământ, sănătate și familie, muncă și protecția socială, protecția copilului” de înregistrat sub numărul **20.493 din 29.07.2021** - comisie de specialitate a Consiliului Local al comunei Aroneanu pentru proiectul de hotărâre mai sus menționat; avize emise în temeiul prevederilor art. 136 alin. (8) lit. c) și art. 141 alin. (12) din O.U.G. nr. 57/2019 privind Codul administrativ;

examinând prevederile legale specifice în materie, respectiv: art. 47, art. 120 alin. (1) și art. 121 alin. (1), alin. (2) din Constituția României, republicată; art. 3 paragraful 2 din Carta Europeană a autonomiei locale, adoptată la Strasbourg la 15.10.1985; ratificată prin Legea nr. 199/1997; art. 7 alin. (2), art. 150 alin. (1) lit. c) coroborat cu art. 159 și art. 167 din Legea nr. 287/2009 privind Codul Civil, republicat, cu modificările și completările ulterioare; art. 1 alin. (2), art. 3, art. 9, art. 96, art. 98, art. 105, art. 106, art. 364 din O.U.G. nr. 57/2019 privind Codul Administrativ; art. 5 alin. (1) din Legea nr. 7/1996 a cadastrului și publicității imobiliare, republicată, cu modificările și completările ulterioare; art. 13 alin. (1) din Ordinul nr. 564/2008 pentru aprobarea Regulamentului de funcționare a comisiei de atribuire de denumiri județene, respectiv a municipiului București; art. 2 lit.d) din O.G. nr. 63/2002 privind atribuirea sau schimbarea de denumiri, actualizată; H.G. nr. 1/2016 pentru aprobarea Normelor metodologice de aplicare a Legii nr. 227/2015 privind Codul fiscal;

ca urmare a competențelor stabilite prin: art. 129 alin. (2) lit. (c), alin. (6) lit. d) din O.U.G. nr. 57/2019 privind Codul Administrativ;

în temeiul prevederilor art. 196 alin. (1) lit. a) din O.U.G. nr. 57/2019 privind Codul administrativ, și din considerentele prezentate adoptă următoarea

hotărâre

ART. 01. (1) Se aprobă „Justificarea denumirilor” nomenclatorului stradal al localității Dorobanț din comuna Aroneanu, astfel cum este prevăzut în anexa nr. 1 la prezenta hotărâre.

(2) Anexa este parte integrantă a prezenta hotărâre.

ART. 02. (1) Se aprobă nomenclatorul stradal al localității Dorobanț din comuna Aroneanu, astfel cum este prevăzut în anexele nr. 2 și 3 la prezenta hotărâre.

(2) Anexele nr. 2 și 3 fac parte integrantă din prezenta hotărâre.

ART. 03. Se desemnează administratorul public al Comunei Aroneanu și compartimentul Ghișeu Unic, Registru Agricol, Stare Civilă și Resurse Umane pentru a proceda la efectuarea modificărilor survenite ca urmare a aprobării nomenclatorului stradal al localității Dorobanț, primul prin emiterea certificatelor de nomenclatură stadală iar cel de cel al doilea în sensul actualizării registrului agricol al localității Dorobanț.

ART. 04. Neîndeplinirea sau îndeplinirea necorespunzătoare a prevederilor prezentei hotărâri atrage de partea celor vinovați răspunderea materială, civilă, administrativă, disciplinară, contravențională sau penală, după caz.

ART.05. Copii de pe prezenta hotărâre se vor comunica Primarului comunei Aroneanu, Viceprimarului comunei Aroneanu, Consiliului Județean Iași, pentru luare la cunoștință și ducere la îndeplinire, Instituției Prefectului Județului Iași - Serviciului controlul legalității actelor administrative în vederea verificării legalității acesteia; altor persoane fizice sau juridice interesate; se aduce la cunoștință publică prin publicarea pe internet la adresa: www.comunaroneanu.ro prin grija responsabilului desemnat în acest sens.


Adoptată astăzi, 29 iulie 2021


Președinte de ședință,
Consilier local, Cristian Gațu

Contrasemnează pentru legalitate – secretar general al
comunei Aroneanu - Anca Elena Alexandru



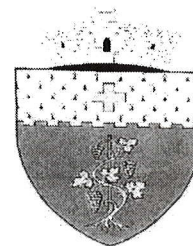
PROCEDURI OBLIGATORII ULTERIOARE ADOPTĂRII HOTĂRĂRII CONSILIULUI LOCAL NR. 73/29.07.2021¹

Nr. crt.	Operațiuni efectuate	Data ZZ/LL/AN	Semnătura persoanei responsabile să efectueze procedura
0	1	2	3
1	Adoptarea hotărârii s-a făcut cu majoritate o simplă o absolută o calificată ¹)	29/07/2021	
2	Comunicarea către primar ²)	04/08/2021	
3	Comunicarea către prefectul județului ³)	04/08/2021	
4	Aducerea la cunoștința publică ⁴)+5)	04/08/2021	
5	Comunicarea, numai în cazul celei cu caracter individual ⁴)+5)	04/08/2021	
6	Hotărârea devine obligatorie ⁶) sau produce efecte juridice ⁷), după caz	04/08/2021	

Extrase din Ordonanța de urgență a Guvernului nr. 57/2019 privind Codul administrativ, cu modificările și completările ulterioare: ¹) Art. 139 alin. (1): „În exercitarea atribuțiilor ce îi revin, consiliul local adoptă hotărâri, cu majoritate absolută sau simplă, după caz. (2) Prin excepție de la prevederile alin. (1), hotărârile privind dobândirea sau înstrăinarea dreptului de proprietate în cazul bunurilor imobile se adoptă de consiliul local cu majoritatea calificată definită la art. 5 lit. dd), de două treimi din numărul consilierilor locali în funcție.“ ²) Art. 197 alin. (2): „Hotărârile consiliului local se comunică primarului.“ ³) Art. 197 alin. (1), adaptat: Secretarul general al comunei comunică hotărârile consiliului local al comunei prefectului în cel mult 10 zile lucrătoare de la data adoptării ... ⁴) Art. 197 alin. (4): „Hotărârile ... se aduc la cunoștința publică și se comunică, în condițiile legii, prin grija secretarului general al comunei.“ ⁵) Art. 199 alin. (1): „Comunicarea hotărârilor ... cu caracter individual către persoanele cărora li se adresează se face în cel mult 5 zile de la data comunicării oficiale către prefect.“



ROMÂNIA
JUDEȚUL IAȘI
COMUNA ARONEANU
CONSILIUL LOCAL



Telefon/fax 0232/299.255 Cod fiscal 4540038 Cod poștal 707020 e-mail: primariaaroneanu@yahoo.com internet: [http : www.comunaaroneanu.ro](http://www.comunaaroneanu.ro)

Justificare denumiri
- sat Dorobanț -

Nomenclatura stradală reprezintă totalitatea elementelor de identificare cuprinzând denumirile de drumuri și adrese administrative din România într-un mod standardizat, organizat pe fiecare unitate administrativ-teritorială și care reprezintă evidența primară unitară care servește la identificarea domiciliului/reședinței persoanei fizice, a sediului persoanei juridice, a fiecărui imobil (teren cu sau fără construcții), precum și a fiecărei clădiri.

În prezent, în localitatea Dorobanț toate străzile sunt denumite „Strada Principală”, numerele fiind distribuite fără o regulă clară. Prin actualizarea nomenclurii stradale, fiecare stradă va avea o denumire, iar proprietățile de pe fiecare stradă/stradelă se vor numerota începând cu numărul 1 și continuând cu numere impare în ordine crescătoare pe partea stângă respectiv începând cu numărul 2 și continuând cu numere pare în ordine crescătoare pe partea dreaptă. Beneficiile acestui sistem de atribuire a numerelor constau în posibilitatea de a identifica mai ușor fiecare proprietate în special în situații de urgență.

În ceea ce privește atribuirea denumirilor pentru străzi se va proceda conform Ordonanței nr. 63/2002. Au fost luate în considerare aspecte ce țin de fapte istorice, denumiri populare sau propunerile locuitorilor de pe fiecare stradă.

Satul Dorobanț își trage numele de la Regimentul 13 Dorobanți – Iași care efectua exercițiile militare pe actualul amplasament al satului. Aflat la 7 kilomentri nord – est față de municipiul Iași, satul Dorobanț s-a format la începutul secolului XX (anii 1905-1907) prin împrăștierea câtorva familii venite din diferite zone ale județului Iași. Din punct de vedere al sistematizării, satul Dorobanț are o arhitectură regulată ca dispunere a străzilor, aspect specific perioadei regatului.

Având în vedere aspectele sus-menționate am considerat potrivit denumirea străzilor din satul Dorobanț după o serie de personalități de la sfârșitul secolului XIX – începutul secolului XX. Au fost alese domenii precum monarhia (Regele Carol I, Regele Ferdinand, Regina Elisabeta, Regina Maria), politicieni (Ion C. Brătianu, Mihail Kogălniceanu), militar (Mareșal Alexandru Averescu, General Nicolae Șova, General Constantin Iordăchescu, Sg. Constantin Țurcanu, Regimentul 13 Dorobanț), artă (George Enescu, Constantin Brâncuși, Ștefan Luchian), scriitori (I. L. Caragiale, Vasile Alecsandri). Urmare a propunerii locuitorilor din zonă au fost alese personalități locale, oameni care au locuit în satul Dorobanț și care au dobândit respectul și admirația fie prin cariera profesională, fie prin modul cum au gospodărit satul (Prof. Constantin Simionescu, Prof. Constantin Gânga, Dr. Marin Burlea). Lacul Dorobanț oferă posibilitatea desfășurării întrecerilor sportive de canotaj motiv pentru care au fost alese denumiri precum Stradela Baza Nautică, Stradela Debarcader, Strada Lacului. În rest denumirile străzilor au fost alese după denumirile populare ale zonelor sau pur și simplu după propunerile locuitorilor din zonă (Strada Valea lui Bors, Strada Parcului, Strada Cuza Vodă, Stradela Gospodarilor).

Pentru o mai bună înțelegere a modului de prezentare a nomenclaturii stradale la nivelul localității Dorobanț, anexăm harta cu propunerile de denumiri pentru străzi/stradele și disponerea lor.

Nr. crt.	Denumire Stradă	Nr. crt.	Denumire Stradă
1.	Strada Regele Carol I	25.	Strada Regele Ferdinand
2.	Stradela Gen. Nicolae Șova	26.	Strada Sf. Gheorghe
3.	Stradela Gen. Constantin Iodăchescu	27.	Strada Prof. Constantin Gânga
4.	Stradela Baza Nautică	28.	Strada Parcului
5.	Stradela Debarcader	29.	Strada Cuza Vodă
6.	Stradela Constantin Brâncuși	30.	Strada Sg. Constantin Țurcanu
7.	Stradela Ștefan Luchian	31.	Strada George Enescu
8.	Stradela Artei	32.	Strada Mihail Kogălniceanu
9.	Stradela Ulucului	33.	Strada Mareșal Alexandru Averescu
10.	Strada Luminii	34.	Strada Satul Vechi
11.	Strada Valea lui Borș	35.	Strada Ionești
12.	Stradela Însurățelilor	36.	Strada Regimentul 13 Dorobanți
13.	Stradela Păcii	37.	Strada Prof. Constantin Simionescu
14.	Stradela Gospodarilor	38.	Strada Lacului
15.	Stradela Zorilor	39.	Strada Eternității
16.	Stradela Rozelor	40.	Strada Strămoșilor
17.	Stradela Viitorului	41.	Strada Oastei
18.	Stradela Alexandru Macedonski	42.	Strada Eroilor
19.	Stradela I. L. Caragiale	43.	Strada Cimitirului
20.	Stradela Vasile Alecsandri	44.	Strada Tineretului
21.	Strada Dr. Marin Burlea	45.	Strada Pădurii
22.	Strada Ion C. Brătianu	46.	Strada Săvescu
23.	Strada Regina Maria	47.	Strada La Vieru
24.	Strada Regina Elisabeta		

Adoptată, astăzi 29 iulie 2021


Președinte de sedință,
Consilier local, Cristian Gațu



Contrasemnează pentru legalitate – secretar general al
comunei Aroneanu – Anca Elena Alexandru



ROMÂNIA
JUDEȚUL IAȘI
COMUNA ARONEANU
CONSILIUL LOCAL



Telefon/fax 0232/299.255 Cod fiscal 4540038 Cod poștal 707020 e-mail: primariaaroneanu@yahoo.com internet: <http://www.comunaaroneanu.ro>

Centralizator drumuri
- sat Dorobanț -

Nr. crt.	Denumire stradă	Lungime stradă [m]	Drumuri componente (denumire cadastrală)	Regim Juridic	Lungime drumuri componente [m]	Numere atribuite			
						Pare	Plajă	Impare	Plajă
0	1	2	3	4	5	6	7	8	9
1	Strada Regele Carol I	3500	DC 15	Domeniul Public al comunei Aroneanu	3500	109	2-218	87	1-173
2	Stradela Gen. Nicolae Șova	107	Număr cadastral 66029	Cale de acces privată	107	4	2-8	0	0
3	Stradela Gen. Constantin Iodăchescu	93	Număr cadastral 61336; 62794; 62795	Cale de acces privată	93	3	2-6	4	1-7
4	Stradela Baza Nautică	198	DS 1036	Domeniul Public al comunei Aroneanu	198	8	2-16	0	0
5	Stradela Debarcader	63	DS 817/1	Domeniul Public al comunei Aroneanu	63	1	2	1	1
6	Stradela Constantin Brâncuși	239	Număr cadastral 61706; 61712; 61707	Cale de acces privată	239	4	2-8	5	1-9

Nr. crt.	Denumire stradă	Lungime stradă [m]	Drumuri componente (denumire cadastrală)	Regim Juridic	Lungime drumuri componente [m]	Numere atribuite			
						Pare	Plajă	Impare	Plajă
0	1	2	3	4	5	6	7	8	9
7	Stradela Ștefan Luchian	222	Număr cadastral 62797; 62959	Cale de acces privată	222	0	0	10	1-19
8	Stradela Artei	117	Număr cadastral -	Cale de acces privată	117	5	2-10	0	0
9	Stradela Ulucului	181	DS 1001	Domeniul Public al comunei Aroneanu	181	3	2-6	0	0
10	Strada Luminii	490	Număr cadastral 65023	Cale de acces privată	52	6	2A-10	5	1-9
			Număr cadastral 64857	Cale de acces privată	184				
			Număr cadastral 61685	Cale de acces privată	194				
			Număr cadastral 65792	Cale de acces privată	306				
11	Strada Valea lui Borș	750	DE _____	Domeniul Public al comunei Aroneanu	750	20	2-38	1	1
12	Stradela Însurăteilor	125	Număr cadastral 60290	Cale de acces privată	63	3	2-6	3	1-5
			Număr cadastral 63940	Cale de acces privată	20				
			Număr cadastral 63942	Cale de acces privată	20				
			Număr cadastral 63935	Cale de acces privată	35				
			Număr cadastral 63948	Cale de acces privată	35				
13	Stradela Păcii	190	Număr cadastral 63127	Cale de acces privată	100	5	2-10	3	1-5

Nr. crt.	Denumire stradă	Lungime stradă [m]	Drumuri componente (denumire cadastrală)	Regim Juridic	Lungime drumuri componente [m]	Numere atribuite			
						Pare	Plajă	Impare	Plajă
0	1	2	3	4	5	6	7	8	9
			Număr cadastral 63330	Cale de acces privată	190				
14	Stradela Gospodarilor	192	Număr cadastral 64206	Cale de acces privată	192	10	2-20	9	1-17
15	Stradela Zorilor	355	Număr cadastral 60676	Cale de acces privată	355	0	0	1	1
16	Stradela Rozelor	110	Număr cadastral -	Cale de acces privată	110	1	2	1	1
17	Stradela Viitorului	280	Număr cadastral 60391	Cale de acces privată	280	0	0	0	0
18	Stradela Alexandru Macedonski	280	Număr cadastral 60290	Cale de acces privată	280	4	2-8	4	1-7
			Număr cadastral 60374	Cale de acces privată	206				
19	Stradela I. L. Caragiale	210	Număr cadastral 60365	Cale de acces privată	210	0	0	9	1-17
			Număr cadastral 61359	Cale de acces privată	204				
20	Stradela Vasile Alecsandri	175	Număr cadastral 60365	Cale de acces privată	175	5	2-10	5	1-9
21	Strada Dr. Marin Burlea	305	DS 783	Domeniul Public al comunei Aroneanu	305	9	2-18	19	1-37
22	Strada Ion C. Brătianu	405	DS 730	Domeniul Public al comunei Aroneanu	405	9	2-18	15	1-29
23	Strada Regina Maria	479	DS 676	Domeniul Public al comunei Aroneanu	479	9	2-18	15	1-29
24	Strada Regina Elisabeta	535	DS 617	Domeniul Public al comunei Aroneanu	415	15	2-30	14	1-27

Nr. crt.	Denumire stradă	Lungime stradă [m]	Drumuri componente (denumire cadastrală)	Regim Juridic	Lungime drumuri componente [m]	Numere atribuite			
						Pare	Plajă	Impare	Plajă
0	1	2	3	4	5	6	7	8	9
			DS 579	Domeniul Public al comunei Aroneanu	120				
25	Strada Regele Ferdinand	840	DS 529	Domeniul Public al comunei Aroneanu	840	26	2-52	26	1-51
26	Strada Sf. Gheorghe	805	DS 445	Domeniul Public al comunei Aroneanu	805	20	2-40	28	1-55
27	Strada Prof. Constantin Gânga	660	DS 375	Domeniul Public al comunei Aroneanu	660	20	2-40	20	1-39
28	Strada Parcului	684	DS 307	Domeniul Public al comunei Aroneanu	444	23	2-46	16	1-31
			DS 269	Domeniul Public al comunei Aroneanu	240				
29	Strada Cuza Vodă	1632	DS 286	Domeniul Public al comunei Aroneanu	432	32	2-64	12	1-23
			DS 240	Domeniul Public al comunei Aroneanu	275				
			DS 256 II	Domeniul Public al comunei Aroneanu	125				
			DE 196	Domeniul Public al comunei Aroneanu	750				
			DE 194	Domeniul Public al comunei Aroneanu	50				
			Număr cadastral 63746	Domeniul Privat al comunei Aroneanu	370				

Nr. crt.	Denumire stradă	Lungime stradă [m]	Drumuri componente (denumire cadastrală)	Regim Juridic	Lungime drumuri componente [m]	Numere atribuite			
						Pare	Plajă	Impare	Plajă
0	1	2	3	4	5	6	7	8	9
30	Strada Sg. Constantin Țurcanu	590	DS 183	Domeniul Public al comunei Aroneanu	590	12	2-24	12	1-23
31	Strada George Enescu	500	DS 153	Domeniul Public al comunei Aroneanu	500	4	2-8	7	1-13
32	Strada Mihail Kogălniceanu	595	DS 96	Domeniul Public al comunei Aroneanu	595	9	2-18	3	1-5
33	Strada Mareșal Alexandru Averescu	460	DS 46	Domeniul Public al comunei Aroneanu	460	3	2-6	4	1-7
34	Strada Satul Vechi	190	DS 13	Domeniul Public al comunei Aroneanu	190	4	2-8	0	0
35	Strada Ionești	3550	DS 2/1	Domeniul Public al comunei Aroneanu	170	20	2-40	10	1-19
			DE 178	Domeniul Public al comunei Aroneanu	1000				
			DE 189	Domeniul Public al comunei Aroneanu	700				
			DE 197 II	Domeniul Public al comunei Aroneanu	150				
			DE 5	Domeniul Public al comunei Aroneanu	180				
			DE 6	Domeniul Public al comunei Aroneanu	1350				
36	Strada Regimentul 13 Dorobanți	1900	DS 762	Domeniul Public al comunei Aroneanu	150	23	2-46	32	1-63

Nr. crt.	Denumire stradă	Lungime stradă [m]	Drumuri componente (denumire cadastrală)	Regim Juridic	Lungime drumuri componente [m]	Numere atribuite			
						Pare	Plajă	Impare	Plajă
0	1	2	3	4	5	6	7	8	9
			DS 702	Domeniul Public al comunei Aroneanu	155				
			DS 647	Domeniul Public al comunei Aroneanu	145				
			DS 600	Domeniul Public al comunei Aroneanu	135				
			DS 471	Domeniul Public al comunei Aroneanu	135				
			DS 430	Domeniul Public al comunei Aroneanu	135				
			DS 328	Domeniul Public al comunei Aroneanu	135				
			DS 285	Domeniul Public al comunei Aroneanu	135				
			DS 208	Domeniul Public al comunei Aroneanu	135				
			DS 166	Domeniul Public al comunei Aroneanu	135				
			DS 111	Domeniul Public al comunei Aroneanu	130				
			DS 78	Domeniul Public al comunei Aroneanu	115				
			DS 26	Domeniul Public al comunei Aroneanu	140				

Nr. crt.	Denumire stradă	Lungime stradă [m]	Drumuri componente (denumire cadastrală)	Regim Juridic	Lungime drumuri componente [m]	Numere atribuite			
						Pare	Plajă	Impare	Plajă
0	1	2	3	4	5	6	7	8	9
			DS 13 II	Domeniul Public al comunei Aroneanu	120				
37	Strada Prof. Constantin Simionescu	1025	DS 668	Domeniul Public al comunei Aroneanu	130	17	2-34	8	1-15
			DS 579	Domeniul Public al comunei Aroneanu	125				
			DS 499	Domeniul Public al comunei Aroneanu	135				
			DS 414	Domeniul Public al comunei Aroneanu	140				
			DS 354	Domeniul Public al comunei Aroneanu	130				
			DS 223	Domeniul Public al comunei Aroneanu	245				
			DS 152	Domeniul Public al comunei Aroneanu	120				
38	Strada Lacului	695	DS 579	Domeniul Public al comunei Aroneanu	130	8	2-16	17	1-33
			DS 528	Domeniul Public al comunei Aroneanu	135				
			DS 393	Domeniul Public al comunei Aroneanu	130				
			DS 256 I	Domeniul Public al comunei Aroneanu	300				

Nr. crt.	Denumire stradă	Lungime stradă [m]	Drumuri componente (denumire cadastrală)	Regim Juridic	Lungime drumuri componente [m]	Numere atribuite			
						Pare	Plajă	Impare	Plajă
0	1	2	3	4	5	6	7	8	9
39	Strada Eternității	650	DS 237	Domeniul Public al comunei Aroneanu	310	17	2-34	23	1-45
			Număr cadastral 63874	Domeniul Privat al comunei Aroneanu	340				
40	Strada Strămoșilor	150	Număr cadastral 63874	Domeniul Privat al comunei Aroneanu	150	0	0	0	0
41	Strada Oastei	115	Număr cadastral 63874	Domeniul Privat al comunei Aroneanu	115	3	2-6	4	1-7
42	Strada Eroilor	150	Număr cadastral 63874	Domeniul Privat al comunei Aroneanu	150	1	2	3	1-5
43	Strada Cimitirului	90	Număr cadastral 63874	Domeniul Privat al comunei Aroneanu	90	1	2	0	0
44	Strada Tineretului	255	Număr cadastral 63495	Domeniul Privat al comunei Aroneanu	255	7	2-14	10	1-19
45	Strada Pădurii	425	Număr cadastral 63813	Domeniul Privat al comunei Aroneanu	425	4	2-8	4	1-7
46	Strada Săvescu	260	DE 50/2	Domeniul Public al comunei Aroneanu	260	0	0	2	1-3
47	Strada La Vieru	120	DE 267	Domeniul Public al comunei Aroneanu	120	0	0	1	1

Adoptată astăzi, 29 iulie 2021

Președinte de sedință,
Consilier local, Cristian Gațu



Contrasemnează pentru legalitate + secretar general al comunei,
Aroneanu - Alexandru Anca Elena